PLZEŇ HL.N.

TRAŤOVÁ RYCHLOST 120 km/h
ZÁBRZDNÁ VZDÁLENOST 1000 m

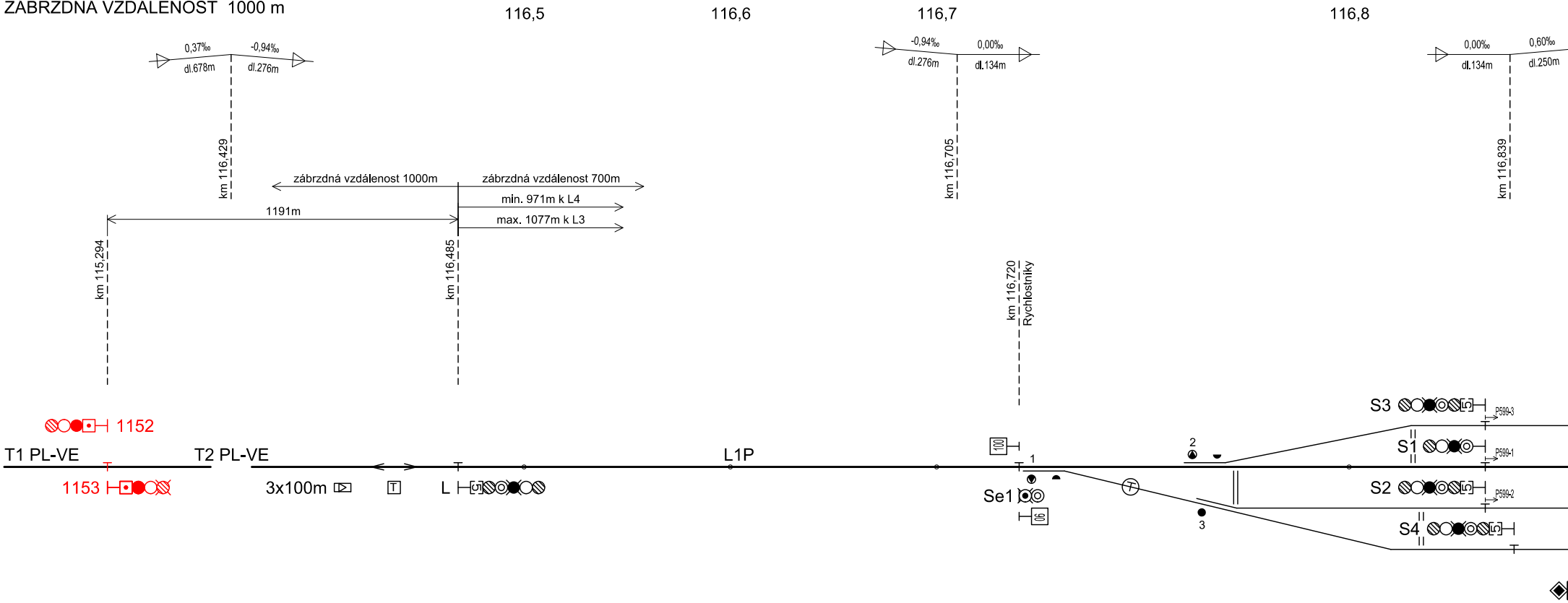
116,5
116,6
116,7
116,8
0,37‰
-0,94‰
dl.678m
dl.276m
km 116,429
-0,94‰
0,00‰
dl.276m
dl.134m
km 116,705
0,00‰
0,60‰
dl.134m
dl.250m
km 116,839
zábrzdná vzdálenost 1000m
zábrzdná vzdálenost 700m
min. 971m k L4
max. 1077m k L3
1191m
km 115,294
km 116,485
km 116,720
Rychlostníky
1152
T1 PL-VE
T2 PL-VE
L1P
1153
3x100m
T
L
5
100
1
2
3
Se1
90
S3
S1
S2
S4
P599-3
P599-1
P599-2

TABULKA NÁVĚSTIDEL

NÁZEV	POLOHA V KM	NÁZEV	POLOHA V KM	NÁZEV	POLOHA V KM
L	116,485	Se1	116,720	L1	117,524
S1	116,833	Se2	117,647	L2	117,500
S2	116,833	Se3	117,838	L3	117,562
S3	116,833			L4	117,456
S4	116,840			S	117,950

ŽST VEJPRNICE

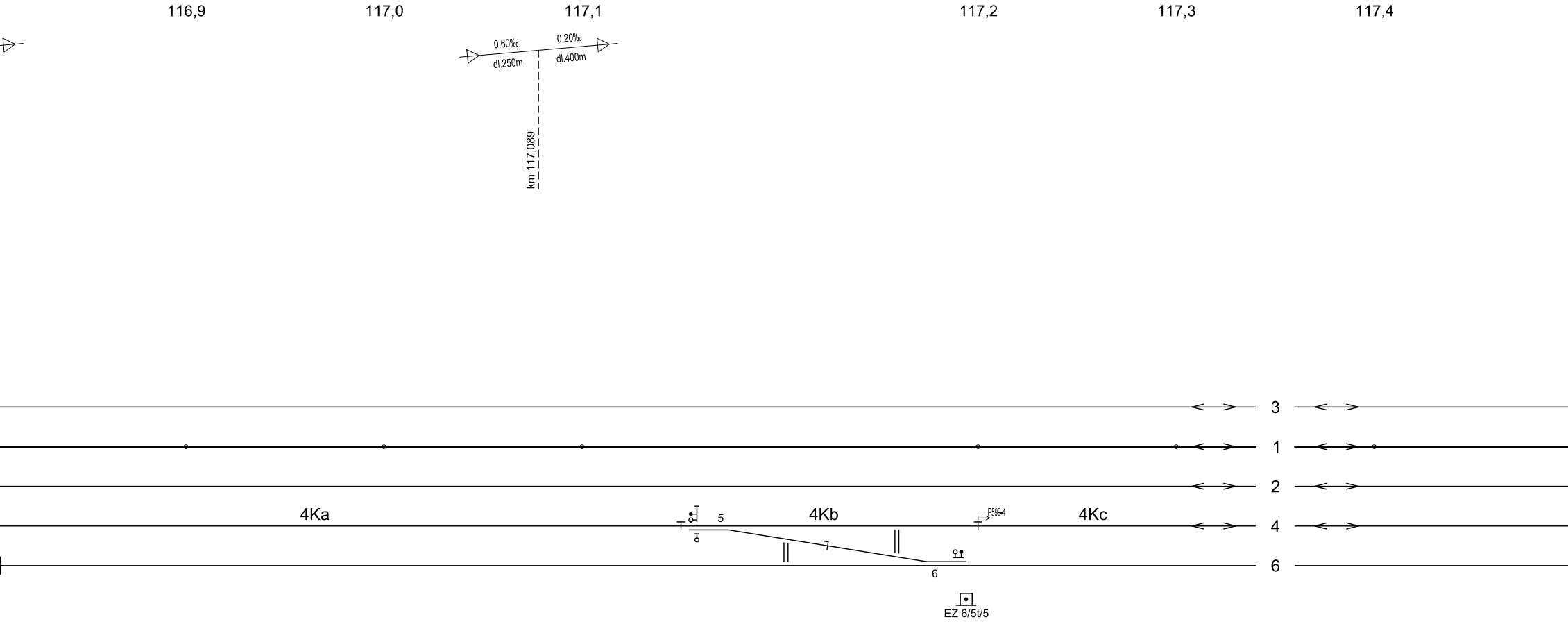
116,9
117,0
117,1
117,2
117,3
117,4
0,60‰
dl.250m
0,20‰
dl.400m
km 117,089
3
1
2
4
6
4Ka
4Kb
4Kc
5
7
6
P599-4
EZ 6/5t/5

SÚ
km 117,395
DK

TABULKA VÝHYBEK A VÝKOLEJEK

ČÍSLO	KM	DRUH	SOUSTAVA ŽELEZNIČ. SVRŠKU	POMĚR ODBOČENÍ	POLOMĚR OBLOUKU	SMĚR	POLOHA VÝMĚNÍKU	DRUH PRAŽCŮ	ZÁVĚR	PŘESTAVNÍK	SNÍMAČ POLOHY	ZÁMEK v zákl.poloze	ZÁMEK v opač.poloze	POZNÁMKA
1	116,720	J	UIC60	1:9	300	P	p	žl-b	č	EPN	1 (SPA23)			
2	116,760	J	UIC60	1:9	300	L	l	žl-b	č	EPN	1 (SPA23)			
3	116,763	J	S49	1:9	300	L	p	b	č	EPR				
5	117,127	J	T	1:9	300	P	p	d	hák.	RUČ.		■ 5t/5		do v.č. 6
6	117,197	J	T	6°		P	p	d	hák.	RUČ.		■ 6/5t/5		do EZ 6/5t/5
7	117,528	J	T	1:9	300	P	l	d	hák.	RUČ.		■ 7		do Vk3
8	117,561	J	T	1:9	300	P	l	d	hák.	EPR				
9	117,605	J	S49	1:11	300	L	l	d	hák.	EPR				
10	117,647	J	S49	1:12	500	P	P	d	hák.	EPR				
Vk3										RUČ.		● Vk3/7		do EZ Vk3/7

TABULKA RYCHLOSTÍ

na/z KOLEJE	RYCHLOST od/do PLZNĚ HL.N.	RYCHLOST od/do NÝŘAN
3	50	40
1	traťová	traťová
2	50	40
4	50	40

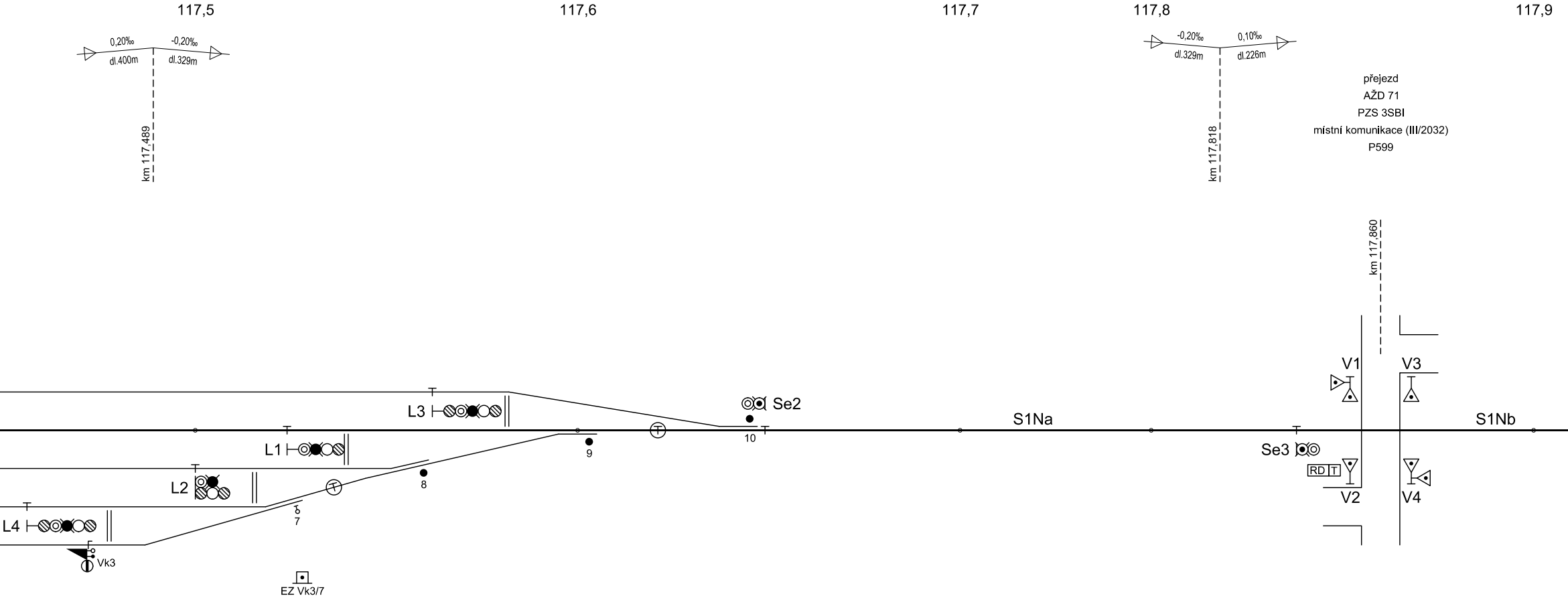
117,5
117,6
117,7
117,8
117,9
0,20‰
dl.400m
-0,20‰
dl.329m
km 117,489
-0,20‰
dl.329m
0,10‰
dl.226m
km 117,818
přejezd
AŽD 71
PZS 3SBI
místní komunikace (III/2032)
P599
km 117,860
V1
V3
Se2
L3
S1Na
S1Nb
10
L1
9
Se3
RD
T
L2
8
V2
V4
L4
7
Vk3
EZ Vk3/7

NÝŘANY

TRAŤOVÁ RYCHLOST 90 km/h
ZÁBRZDNÁ VZDÁLENOST 700 m

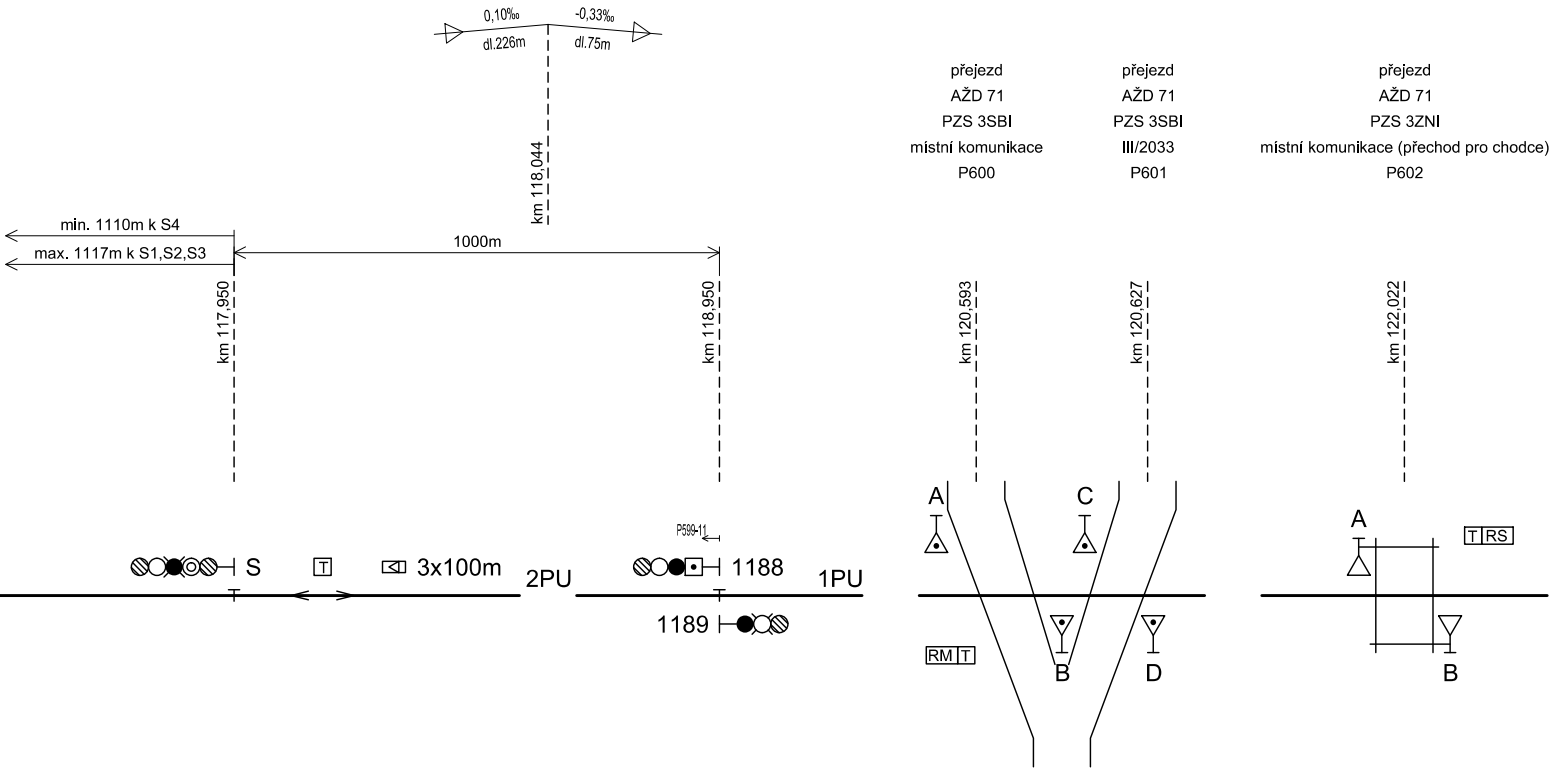
0,10‰
dl.226m
-0,33‰
dl.75m
km 118,044
přejezd
AŽD 71
PZS 3SBI
místní komunikace
P600
přejezd
AŽD 71
PZS 3SBI
III/2033
P601
přejezd
AŽD 71
PZS 3ZNI
místní komunikace (přechod pro chodce)
P602
min. 1110m k S4
max. 1117m k S1,S2,S3
1000m
km 117,950
km 118,950
km 120,593
km 120,627
km 122,022
P599-11
S
T
3x100m
2PU
1188
1PU
1189
A
C
RM T
B
D
A
T RS
B

Spolufinancováno Evropskou unií
Nástroj pro propojení Evropy

Projekt „Uzel Plzeň, 3. stavba - přesmyk domažlické trati“ je spolufinancovaný EU z programu Nástroj pro propojení Evropy (CEF).
Za tuto publikaci odpovídá pouze její autor. Evropská unie nenese odpovědnost za jakékoli využití informací v ní obsažených.

PS 36-21-01
D.1.2

Číslo změny:	*Obsah změny:*	*Datum změny:*
01	Změna	30. 11. 2016
02		
03		

Objednatel:
ŠŽDC
Správa železniční dopravní cesty
Správa železniční dopravní cesty, státní organizace
Dlážděná 1003/7
110 00 Praha 1

Generální projektant:
SUDOP PRAHA
SUDOP PRAHA a.s.
Olšanská 1a, 130 80 Praha 3
tel.: +420 267 094 111
fax: +420 224 230 316
e-mail: praha@sudop.cz

Hlavní inženýr projektu: ING. PAVEL KUBÁT
Garant profese: ING. JAROSLAV DYTRYCH

Středisko:
PROJEKTOVÉ STŘEDISKO HRADEC KRÁLOVÉ

Vedoucí střediska:	*Odpovědný projektant SO, IO, PS:*	*Vypracoval:*	*Kontroloval:*
ING. PAVEL HORÁČEK	ING. JAROSLAV DYTRYCH	ING. PETR VRÁBEL	ING. JAROSLAV DYTRYCH

Název akce:
UZEL PLZEŇ, 3.STAVBA
- PŘESMYK DOMAŽLICKÉ TRATI

Číslo smlouvy: 14-209.250
Projektový stupeň: PROJEKT

Část:
ŽELEZNIČNÍ ZABEZPEČOVACÍ ZAŘÍZENÍ
TRAŤOVÉ ZABEZPEČOVACÍ ZAŘÍZENÍ
PS 36-21-01 PLZEŇ HL.N. - VEJPRNICE, ÚPRAVA TZZ

Datum: 30.05.2015
Číslo části: D.1.2

Název přílohy:
SITUAČNÍ SCHÉMA ŽST VEJPRNICE

Měřítko:
Počet formátů: 8 A4
Číslo přílohy: **0202**

DOKUMENT LZE UŽÍVAT POUZE VE SMYSLU PŘÍSLUŠNÉ SMLOUVY O DÍLO. ŽÁDNÁ JEHO ČÁST NEMŮŽE BÝT DLE ZÁKONA č.121/2000 Sb. KOPÍROVÁNA NEBO JINÝM ZPŮSOBEM ROZŠIŘOVÁNA BEZ SOUHLASU SUDOP PRAHA a.s.